

Gemeinde Dozwil
Kanton Thurgau



GEP

Genereller Entwässerungsplan

TP 6: Abwasserentsorgung im ländlichen Raum

Situation 1:5'000

Öffentliche Auflage vom bis

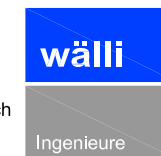
Vom Gemeinderat beschlossen am

Der Gemeindeammann Der Gemeindegemeinschreiber

Vom Departement für Bau und Umwelt genehmigt

Entscheid Nr. vom

Wälli AG Ingenieure



CH-8590 Romanshorn T. 058 100 90 07
Neustrasse 2 www.waelli.ch romanshorn@waelli.ch

Projekt Nr. 3107-0313-6.11-D

Format: 60 x 84 cm Date: 3107-0313-6.11-D12_AWE_Dozwil.dwg

Entwurf	Gezeichnet	Kontrolliert	Änderung	Datum
	ksl	akb		31.03.2023

Legende

Zonen/Umgrenzungen

- Eingezontes Siedlungsgebiet
- Gemeindegrenze

Gebäude ausserhalb der Bauzone

- Liegenschaft ohne Kanalanschluss, sanierungspflichtig
- Liegenschaft ohne Kanalanschluss, nicht sanierungspflichtig
- Liegenschaft mit Kanalanschluss, sanierungspflichtig
- weitere Abklärungen nötig

Kanalisation

- Misch-/ Schmutzabwasser Verband
- Misch-/ Schmutzabwasser Gemeinde
- Druckleitung
- Entlastungsleitung
- Regenabwasser
- Melioration

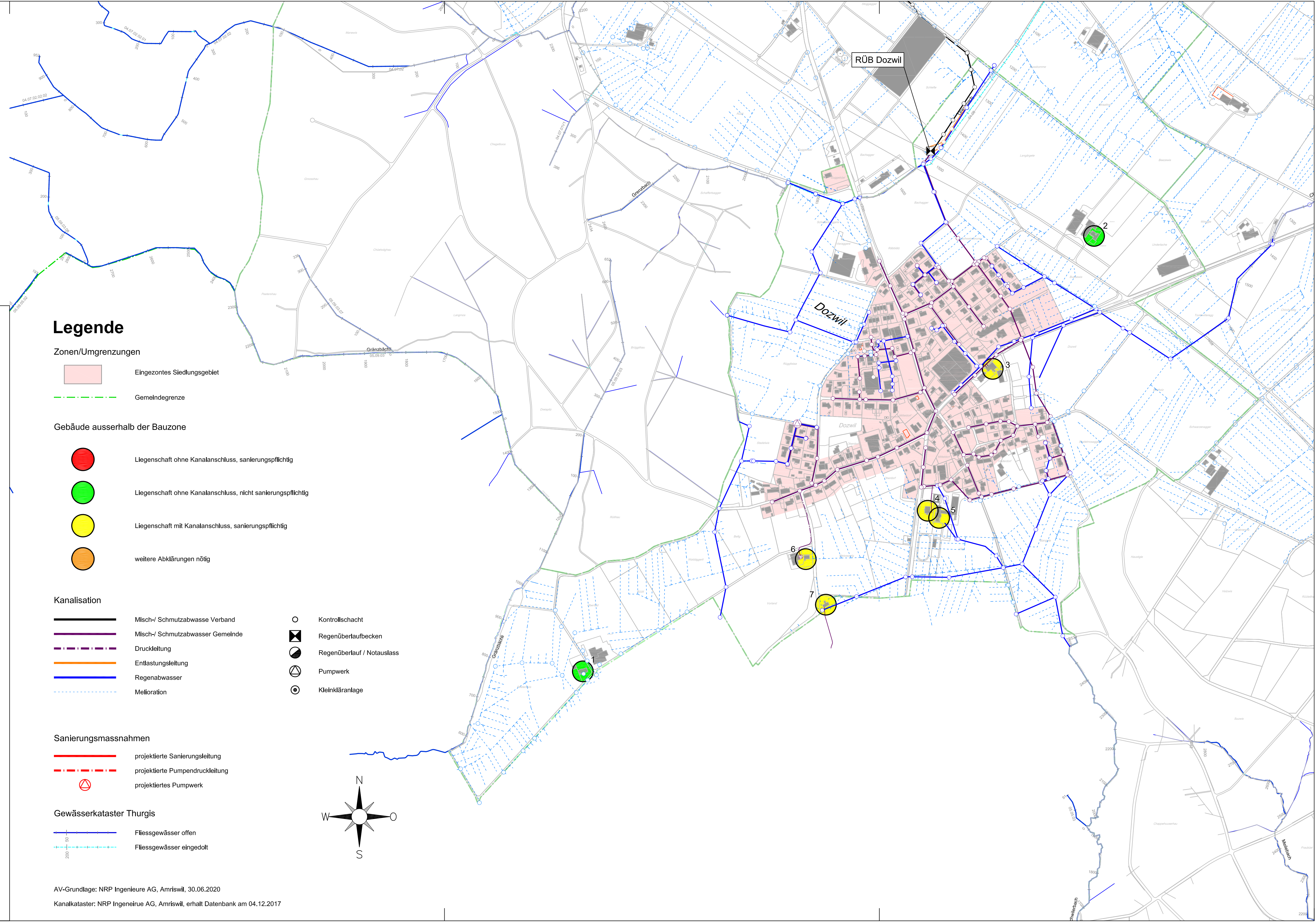
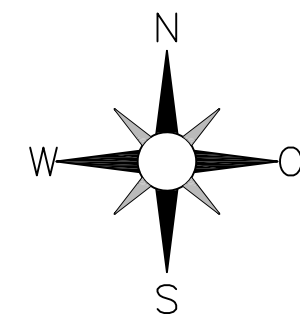
Sanierungsmassnahmen

- projektierte Sanierungsleitung
- projektierte Pumpendruckleitung
- projektiertes Pumpwerk

Gewässerkataster Thurgis

- Fliessgewässer offen
- Fliessgewässer eingedolt

- Kontrollschacht
- Regenüberlaufbecken
- Regenüberlauf / Notauslass
- Pumpwerk
- Kleinkläranlage



AV-Grundlage: NRP Ingenieure AG, Amriswil, 30.06.2020

Kanalkataster: NRP Ingenieure AG, Amriswil, Erhalt Datenbank am 04.12.2017